








Раздел 4
План границ объекта



Масштаб 1:500

Используемые условные знаки и обозначения:

-  н6 - Образующая точка, сведения о которой позволяют однозначно определить ее местоположение
-  - Границы публичного сервитута
-  - Охранная зона
-  - Граница кадастрового квартала
-  - Земельные участки границы которых установлены
-  - Объекты капитального строительства
-  - КТП-63-6/0,4кВА пос. Лесной (Владимирская область, МО город Гусь-Хрустальный (городской округ), г Гусь-Хрустальный, п Лесной)

Подпись _____ Дата « 17 » _____ июня _____ 20 22 г.

Место для оттиска печати (при наличии) лица, составившего описание местоположения границ объекта