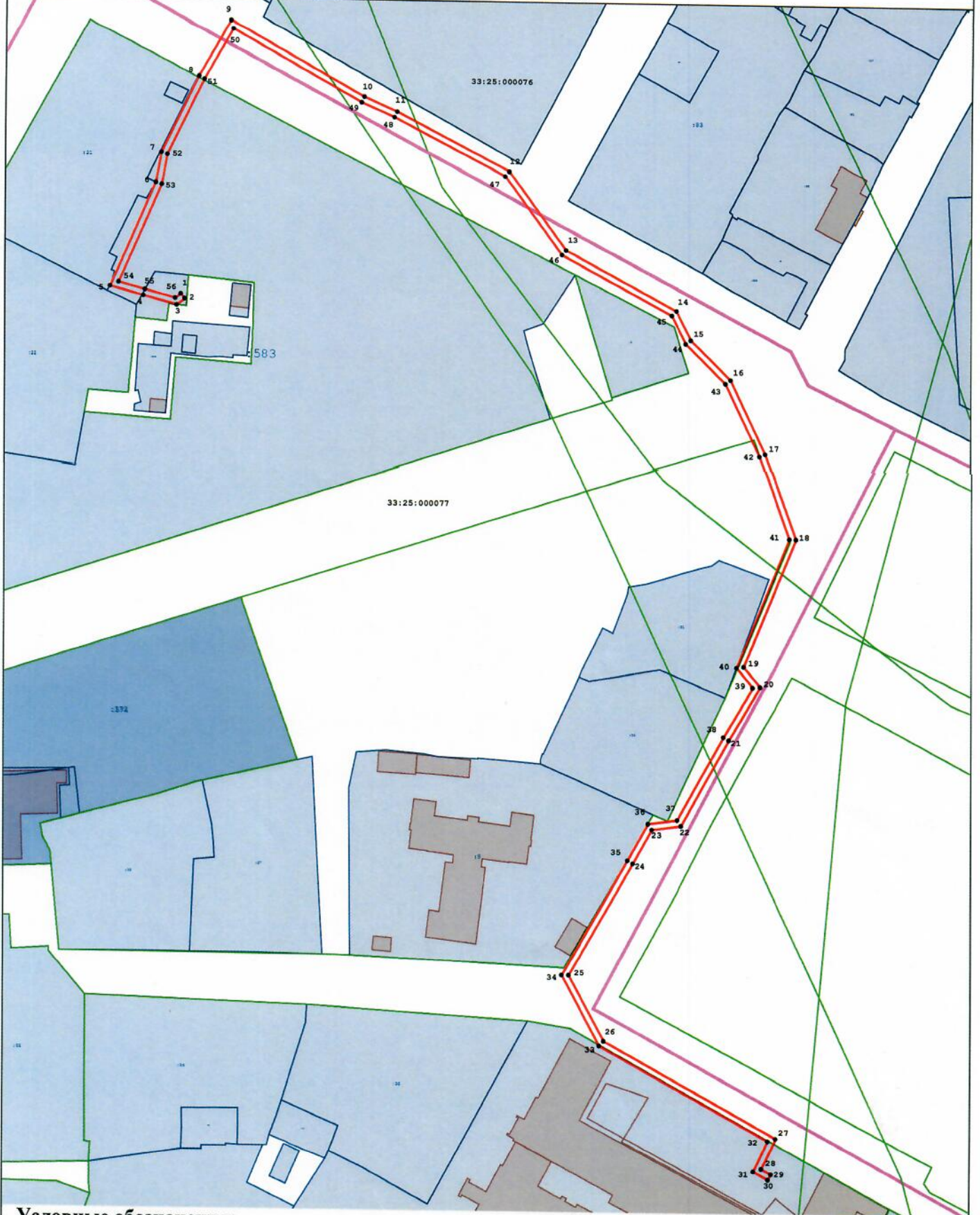






План границ объекта



Условные обозначения:

-  - граница образуемого публичного сервитута
-  1 - Номер характерной точки, полученной при проведении кадастровых работ
-  - граница земельного участка
-  - Обозначение объекта капитального строительства

Масштаб 1:1 700

Дата

22 сентября 2023 г.

Подпись



Место для оттиска печати (при наличии) лица, составившего описание местоположения границ объекта