

**ОПИСАНИЕ МЕСТОПОЛОЖЕНИЯ ГРАНИЦ**

*Публичный сервитут - КТП-63-6/0,4кВА пос. Лесной (Владимирская область, МО город Гусь-Хрустальный (городской округ), г Гусь-Хрустальный, п Лесной)*

(наименование объекта, местоположение границ которого описано (далее - объект))

**Раздел I****Сведения об объекте**

<b>№ п/п</b>	<b>Характеристики объекта</b>	<b>Описание характеристик</b>
<b>1</b>	<b>2</b>	<b>3</b>
1	Местоположение объекта	Владимирская область, Гусь-Хрустальный г
2	Площадь объекта ± величина погрешности определения площади ( $P \pm \Delta P$ )	$18 \text{ м}^2 \pm 1 \text{ м}^2$
3	Иные характеристики объекта	Вид объекта реестра границ: Зона с особыми условиями использования территории Содержание ограничений использования объектов недвижимости в пределах зоны или территории: Публичный сервитут. Цель установления публичного сервитута: в целях размещения КТП-63-6/0,4кВА пос. Лесной (Владимирская область, МО город Гусь-Хрустальный (городской округ), г Гусь-Хрустальный, п Лесной). Земельные участки в границах которых расположен сервитут: 33:25:000063:704

**Раздел 2**

**Сведения о местоположении границ объекта**

**1. Система координат** МСК-33, зона-1

**2. Сведения о характерных точках границ объекта**

Обозначение характерных точек границ	Координаты, м		Метод определения координат характерной точки	Средняя квадратическая погрешность положения характерной точки (Mt), м	Описание обозначения точки на местности (при наличии)
	X	Y			
1	2	3	4	5	6
н1	137 969,27	238 441,12	Аналитический метод	0,10	—
н2	137 967,67	238 444,79	Аналитический метод	0,10	—
н3	137 963,61	238 442,81	Аналитический метод	0,10	—
н4	137 965,24	238 439,19	Аналитический метод	0,10	—
н1	137 969,27	238 441,12	Аналитический метод	0,10	—

**3. Сведения о характерных точках части (частей) границы объекта**

1	2	3	4	5	6
—	—	—	—	—	—










Раздел 4  
План границ объекта



Масштаб 1:500

Используемые условные знаки и обозначения:

-  н6 - Образующая точка, сведения о которой позволяют однозначно определить ее местоположение
-  - Границы публичного сервитута
-  - Охранная зона
-  - Граница кадастрового квартала
-  - Земельные участки границы которых установлены
-  - Объекты капитального строительства
-  - КТП-63-6/0,4кВА пос. Лесной (Владимирская область, МО город Гусь-Хрустальный (городской округ), г Гусь-Хрустальный, п Лесной)

Подпись \_\_\_\_\_

Дата « 17 » июня 20 22 г.

Место для оттиска печати (при наличии) лица, составившего описание местоположения границ объекта

