











Чертеж линий, обозначающих дороги, улицы, проезды, линии связи, объекты инженерной и транспортной инфраструктуры. М 1:1000



Условные обозначения:

-  Границы землепользования (площадь участка 3,3 га)
-  Красные линии (проект.)
-  Линии застройки (проект.)
-  Границы участков
-  Границы кварталов
-  Полисадники
-  Существующие дороги
-  Существующие здания и сооружения
-  Границы кадастровых участков
-  Хоз-питьевой водопровод
-  Газопровод
-  Связь
-  Канализация
-  Теплосеть

						ТП - 2/21		
						Владимирская область, город Гусь-Хрустальный, ул. 2-я Народная		
Изм.	Кол.уч.	Лист	№ док.	Подпись	Дата	Проект планировки территории		
Нач. отдела	Гисвая О.С.							
Архитектор	Ковальчук Н.В. 					ГП	3	
Чертеж линий, обозначающих дороги, улицы, проезды, линии связи, объекты инженерной и транспортной инфраструктуры. М 1:1000						ООО "ГРАДПРОЕКТ"		