








Раздел 4 План границ объекта



Масштаб 1:2 000

Используемые условные знаки и обозначения:

-  н6 - Образующая точка, сведения о которой позволяют однозначно определить ее местоположение
-  - Границы публичного сервитута
-  - Охранная зона
-  - Граница кадастрового квартала
-  - Земельные участки границы которых установлены
-  - Объекты капитального строительства
-  - ВЛ-6кВ отпайка от ВЛ-6кВ опоры №4 ТП-21 до новой КТП п. Лесной г. Гусь-Хрустальный

Раздел 4

План границ объекта

Подпись _____ Дата « 17 » _____ июня 20 22 г.

Место для оттиска печати (при наличии) лица, составившего описание местоположения границ объекта