

Схема расположения элемента в планировочной структуре Владимирской области

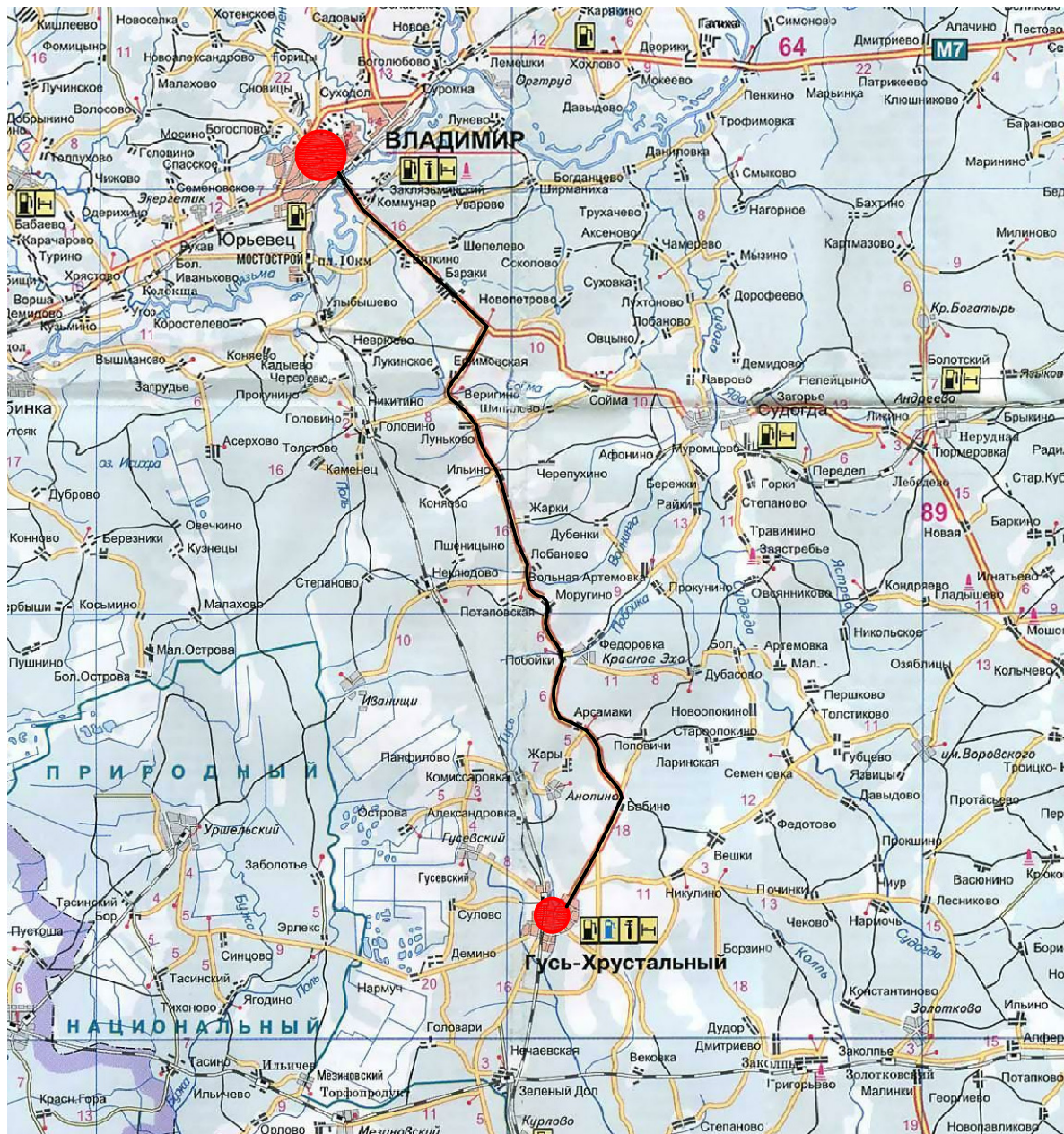
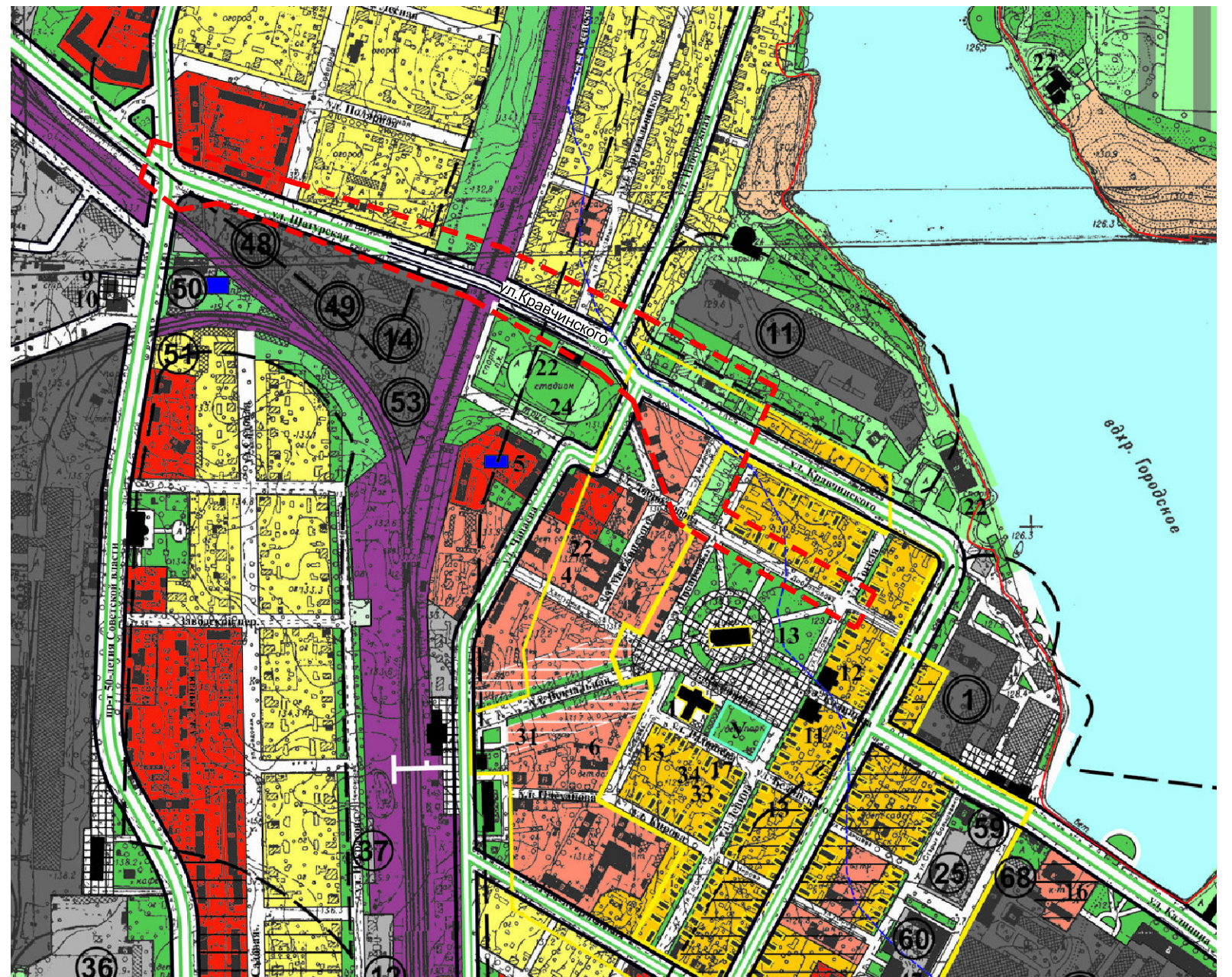









Схема расположения элемента в планировочной структуре по ул. Кравчинского, г.Гусь-Хрустальный



Условные обозначения:

-  областной центр г.Владимир
-  районный центр г. Гусь-Хрустальный
-  автомобильная дорога регионального значения Р-73
-  автомобильная дорога местного значения
-  границы проектируемого участка
-  жилые кварталы городской застройки
-  территории городских парков скверов, бульваров

						Договор № ТП-11/20 Заказчик: МКУ "Управление имущества, землеустройства и архитектуры"			
						обл. Владимирская, р-н Гусь-Хрустальный, МО город Гусь-Хрустальный (городское поселение), г. Гусь-Хрустальный			
Изм.	Кол.уч.	Лист	№ док.	Подпись	Дата	Стадия	Лист	Листов	
						Проект планировки и межевания территории участка улицы Кравчинского(ул.Транспортная-Добролюбово)для строительства путепровода	ПП	3	7
Нач.отдела	Воробыева Н.М.					Схема расположения элемента в планировочной структуре Владимирской области			
ГАП									
Вед.спец.	Власова Н.А.								
						ГУП "ОПИАПБ"			